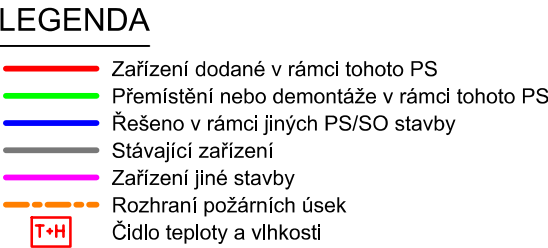
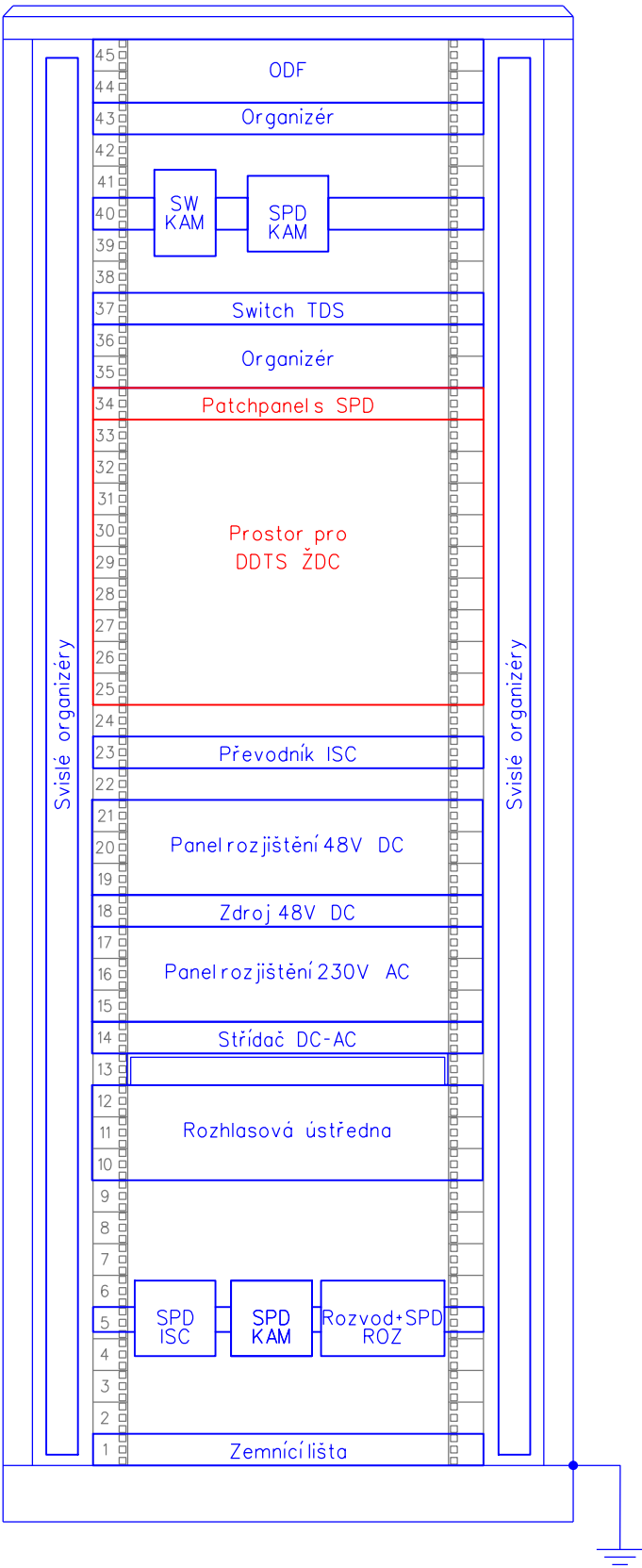


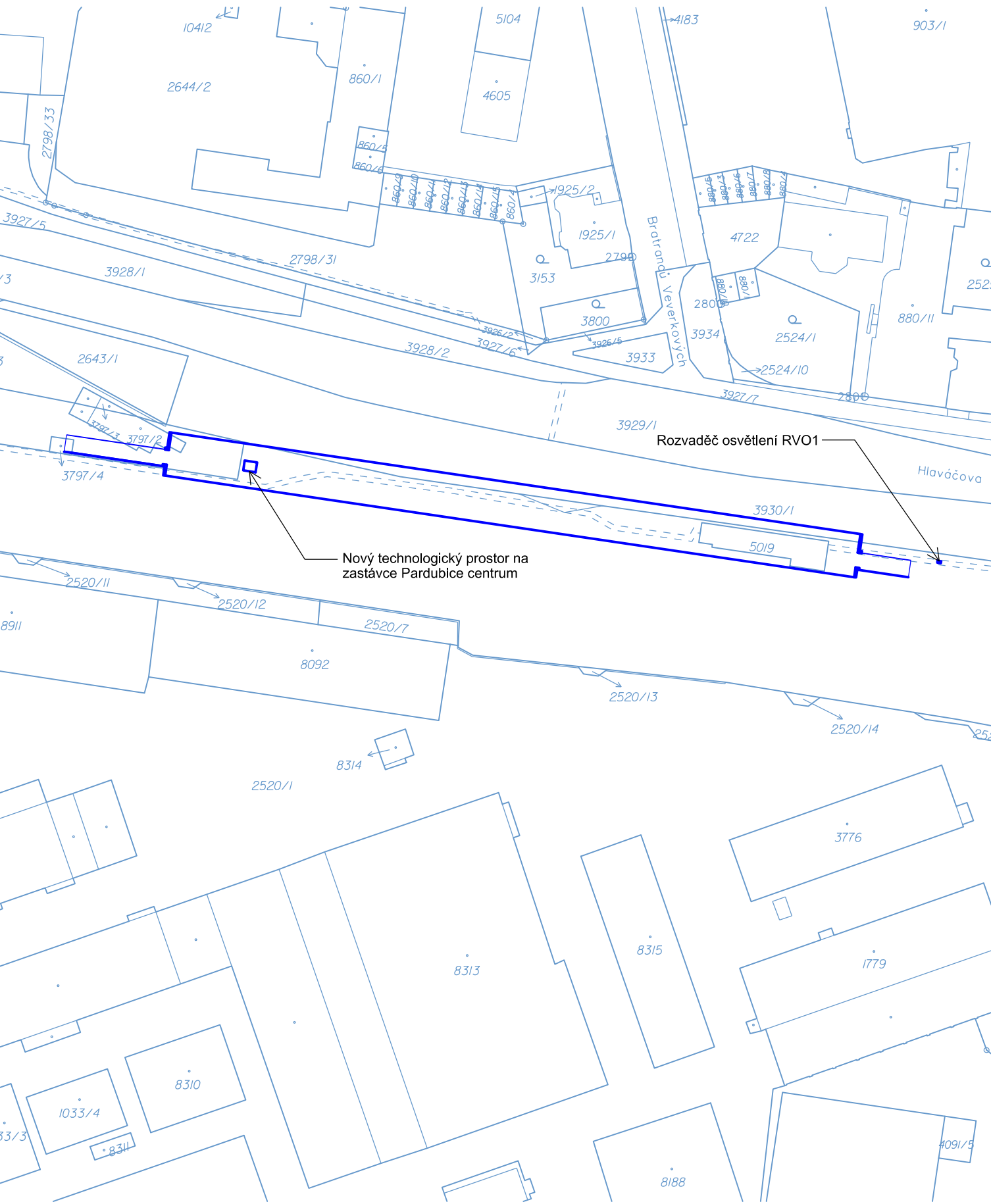
TECHNOLOGICKÝ PROSTOR ZASTÁVKY
MĚŘÍTKO 1:50
1.NP






19" RACK 01-01
800x600
DVOUKŘÍDLÉ DVEŘE



Objekt se nachází v:
Katastrálním území: Pardubice [717657]
Pozemek: 2798/36



| | | |
|-----------------------|------------------------------------|---|
| Stavebník / investor: | Správa železnic, státní organizace |  |
| Adresa: | Dlážděná 1003/7, 110 00 Praha 1 | |
| Zástupce investora: | Stavební správa východ | |
| Adresa: | Nerudova 1, 779 00 Olomouc | |

| | | | | |
|------------------------------------|--|-------------------------|-----------------|---|
| Zhotovitel díla: | | SUDOP PRAHA a.s. | |  |
| Adresa: | Olšanská 2643/1a, 130 00 Praha 3 | | | |
| Kontakt: | T: +420 605 229 020 E: praha@sudop.cz | | |  |
| Zhotovitel části / objektu: | SUDOP PRAHA a.s. | | | |
| Adresa: | Olšanská 2643/1a, 130 00 Praha 3 | | |  |
| Kontakt: | T: +420 605 229 020 E: praha@sudop.cz | | | |
| Hlavní projektant (HIP): | Ing. Daniel Filip | Specialista: | Ing. Petr Poupá | |

| | | | | | | | | | | | | | | | | |
|--|--|---|--|--|-----------|--|------------------|-----------------|--|--|------------|---------------------------|----------|-------------|---------|--|
| Název stavby / akce: | | VÝSTAVBA ŽELEZNIČNÍ ZASTÁVKY PARDUBICE CENTRUM | | | | | | | | | | Označení (S-kód): | | S622000607 | | |
| | | | | | | | | | | | | Zakázka: | | 21-180.250 | | |
| Název části: | | Železniční sdělovací zařízení | | | | | | | | | | Označení části: | | D.1.2.10 | | |
| Název objektu: | | Zastávka Pardubice centrum, DDTS ŽDC | | | | | | | | | | Číslo objektu / komplexu: | | PS 07-22-08 | | |
| Název přílohy: | | Dispoziční výkresy | | | | | | | | | | Číslo přílohy: | | | | |
| Název dílčí části přílohy: | | Dispozice - technologický prostor zastávky | | | | | | | | | | Číslo přílohy: | | 2 . 301 | | |
| Odpovědný projektant: | | Zpracovatel přílohy: | | | | | Měřítko: | | | | | Stupeň dokumentace: | | | | |
| Ing. Ondřej Krupička | | Ing. Ondřej Krupička | | | | | 1:50 | | | | | Formáty: | | DUSP + PDPS | | |
| Kraj: | | Katastrální území: | | | | | TUDU: | | | | | Smluvní datum zpracování: | | | | |
| Pardubický | | Pardubice [717657] | | | | | viz textová část | | | | | 21/07/2022 | | | | |
| S-kód: | | Stupeň dokumentace: | | | Část: | | | Objekt: | | | Podobjekt: | | Příloha: | | Revize: | |
| S 6 2 2 0 0 0 0 6 0 7 | | P D P S | | | D 1 2 1 0 | | | P S 0 7 2 2 0 8 | | | X X | | 2 | | 0 0 0 | |
| DOKUMENT JE UŽÍVÁN POUZE VE SMYSLU PŘÍSLUŠNÉ SMLOUVY O DÍLO. ŽÁDNÁ JEHO ČÁST NEMOŽE BYT DÍL ZAKONA č.121/2000 Sb., KOPÍROVÁNÁ NEBO JINYM ZPŮSOBEM ROZŠÍŘOVÁNA BEZ SOUHLASU ÚDOJ PRAHA a.s. | | | | | | | | | | | | | | | | |